




Alma
littera

Geografija Ekonomika

LEIDINIŲ KATALOGAS
2011–2012





MIELI PEDAGOGAI!

Leidykla „Šviesa“ – tai ne tik mūsų darbštus, draugiškas kolektyvas, bet ir Jūs, žengiantys drauge ir vedantys mus į priekį. Kaip ir Jūs nuolat nagrinėjame Bendrąsias programas, dalyvaujame diskusijose, rengiame vadovėlius, Jums organizuojame seminarus ir kitus renginius, leidžiame „Šoktoną“, išklausome siūlymus. Džiaugiamės visais, kurie su mumis kuria, moko, pataria ir mus palaiko.

Visi drauge ieškome, kaip pritaikyti šiuolaikines technologijas, kad vaikų ugdymasis būtų kokybiškesnis ir įdomesnis. Mums malonu, jog galime Jums pasiūlyti aktyviojo ugdymo sistemą PROMETHEAN, kuri suteikia naujų ugdymo ir mokymosi galimybių (plačiau apie aktyviojo ugdymo sistemą – trečiajame katalogo viršelyje).

Smagu, kad pradinukų mėgstamas lietuvių kalbos vadovėlis „Naujasis šaltinis“ II klasei (autorės Elena Marcelionienė, [Vida Plentaitė](#)) Tarptautinėje Frankfurto knygų mugėje 2010 m. buvo apdovanotas Europos mokomosios literatūros leidėjų grupės (EEPG) bronzos medaliu už turinį, struktūrą, atitikimą amžiaus grupei, pažinimo kompetencijų ugdymą, meninį apipavidalinimą, iliustracijas.

Šiame kataloge rasite informacijos apie vadovėlių komplektus ir mokomąją literatūrą, leidyklų naujienas, taip pat sužinosite, kur ir kaip galima įsigyti leidyklų „Šviesa“ ir „Alma littera“ leidinių.

Tikimės, kad katalogas – puiki pagalba renkantis ugdymui reikalingas priemones.

Skaitykite, diskutuokite ir klauskite!

*Su pagarba leidyklos „Šviesa“
direktorė Asta Verkienė*

Dėl leidinių pasirinkimo, užsakymo ar įsigijimo kreipkitės į mūsų leidyklos koordinatorius:

Rūta Janukėnienė (el. paštas r.janukeniene@sviesa.lt) – Vilniaus m. ir r., Trakai;
Agnė Krutulienė (el. paštas a.krutuliene@sviesa.lt) – Kaunas m. ir r., Marijampolės sav., Vilkaviškio sav., Varėnos sav., Alytaus m. ir r., Raseinių sav., Jurbarko sav., Kaišiadorių sav., Elektrėnų sav.;

Jolita Baziulienė (el. paštas j.baziuliene@sviesa.lt) – Klaipėdos m. ir r., Kretingos sav., Šilutės sav., Šilalės sav., Skuodo sav., Plungės sav., Telšių sav., Šiaulių m. ir r., Tauragės sav.;

Dainius Kulbis (el. paštas d.kulbis@sviesa.lt) – Panevėžio m. ir r., Rokiškio sav., Kupiškio sav., Kėdainių sav., Pasvalio sav., Pakruojo sav., Molėtų sav., Švenčionių sav., Utenos sav., Ukmergės sav., Ignalinos sav., Zarasų sav., Biržų sav.

Jie informuos apie naujausius leidinius, į Jūsų mokyklą atveš knygų pavyzdžių, paaiškins ir patars Jums svarbiais klausimais.

MŪSŲ DAUG – PASAULIS VIENAS

VI klasė
Geografijos vadovėlis (s. Šok, Šviesa, 2008)

Genovaitė Kynė, Valerijus Kirilovas, Inga Mikulienė, Sigutė Žiūrienė



Vadovėlio komplektą sudaro:

- Vadovėlis. 1-oji ir 2-oji knyga
- Pratybų sąsiuviniai. 1-asis ir 2-asis sąsiuvinis
- Mokytojo knyga (G. Kynė, I. Mikulienė, S. Žiūrienė)
- Atlasas (G. Ambrutienė, R. Krušinskienė)
- Mokomoji kompiuterinė priemonė (G. Kynė, R. Krupickas ir kt.)

GEOGRAFIJA

VII klasė
Vadovėlis (s. Šok, Šviesa, 2009)

Vaidotas Januškis, Rima Bačkienė, Vilma Pundienė



Vadovėlio komplekte stiprinamas geografijos kurso turinio integralumas. Mokymo turiniu atskleidžiamas vis didėjantis žinių ir gebėjimų augimas. Puoselėjamas mokinių gebėjimas taikyti geografijos žinias ir įgūdžius asmeniniame gyvenime. Leidinys derinamas su VI klasės „Šok“ serijos geografijos vadovėlio „Mūsų daug – pasaulis vienas“ komplektu.

Vadovėlis išsiskiria aiškia struktūra. Temų suderinamumas sudaro progą integruotis su kitais mokomaisiais dalykais. Šis geografijos vadovėlio komplektas priderintas prie kitų VII klasės „Šok“ serijos vadovėlių.

Vadovėlių sudaro įvadas ir septyni skyriai. Kiekvienas skyrius baigiamas apibendrinimu, kuriame pateikiamos praktinės užduotys ir trumpa metodika, kaip jas atlikti. Mokiniai suprantamai aiškinama, kaip reikėtų diskutuoti, pristatyti plakatą ar parašyti geografijos rašinį.

Vadovėlių papildoma komplekto dalys – pratybų sąsiuviniai ir mokytojo knyga, atlasas VII–VIII klasių koncentrai. Pratybos sąsiuvinuose – praktinės užduotys, kurios padės įtvirtinti pamokos medžiagą, o mokytojo knyga bus naudinga mokytojui, dirbančiam su vadovėliu ir pratybų sąsiuviniais, jis turės galimybę pasirinkti ir taikyti siūlomus įvairius mokymo metodus, rengdamasis kai kurioms pamokoms pasitarti su savo kolegoms – kitų dalykų mokytojais.

Mokiniai, kurie geografijos mokysis pagal šį „Šok“ serijos vadovėlių, nenuobodžiaus: kels mokymosi uždavinius, analizuos informatyvią vaizdinę medžiagą, darys išvadas ir atliks įdomias praktines užduotis.


Vadovėlio komplektą sudaro:

- Vadovėlis. 1-oji ir 2-oji knyga
- Pratybų sąsiuvinis. 1-asis, 2-asis sąsiuvinis (R. Bačkienė, V. Pundienė)
- Mokytojo knyga. 1-oji ir 2-oji dalis (R. Bačkienė, V. Pundienė)
- Atlasas VII–VIII klasei (R. Krušinskienė, G. Varanavičienė). **(NAUJIENA)**

GEOGRAFIJA

VIII klasė
Vadovėlis (s. Šok, Šviesa, 2010)

Šarūnas Gerulaitis, Genovaitė Kynė, Gražina Varanavičienė, Regina Krušinskienė, Danguolė Tamošiūnienė



Geografijos vadovėlio VIII klasei komplektas parengtas pagal atnaujintas Bendrąsias programas ir yra vadovėlių „Mūsų daug – pasaulis vienas“ VI klasei ir „Geografija“ VII klasei tęsinys. Komplektas atitinka serijos „Šok“ vadovėlių komplektų struktūrą.

Perteikiant geografijos dalyko mokomąją medžiagą, vadovėlyje laikomasi aiškios schemas. Pirmą, pateikiama medžiaga yra koncentruota, moksliskai pagrįsta ir šiuolaikiška. Antra, ji yra suprantama ir siejama su mokinių patirtimi ir aktualiais socialiniais ir kultūriniais poreikiais. Trečia, mokomoji medžiaga ir užduotys yra diferencijuotos. Ketvirta, ji papildoma kitų mokomųjų dalykų (istorijos, gamtos mokslų, matematikos) informaciją ir ją savaip interpretuoja.

Atsižvelgiant į aštuntojo amžiaus ypatybes, vadovėlio medžiagą stengiamasi perteikti konkrečiai, vaizdingai ir suprantamai. Mokiniai skatinami savarankiškai ieškoti atsakymų jiems kylančius klausimus, mąstyti, būti aktyvūs, diskutuoti, pasakoti, kurti ir interpretuoti.

Vadovėlio komplektą sudaro:

- Vadovėlis. 1-oji ir 2-oji knyga
- Pratybų sąsiuvinis
- Ilgalaikis planas (rasite www.sokvadoveliai.lt)
- Atlasas VII–VIII klasei (R. Krušinskienė, G. Varanavičienė). **(NAUJIENA)**

LIETUVA. EUROPA. PASAULIS. IX klasė**Vadovėlis (Šviesa, 2007)**

Elena Valančienė, Sigita Dijokienė




Vadovėlio komplektą sudaro:

- Vadovėlis
- Pratybų sąsiuvinis (E. Valančienė)
- Mokytojo knyga (S. Dijokienė)
- Geografijos skaitiniai „Paskui rasos lašą“ (R. Krupickas)
- Atlasas IX–X klasei (G. Ambrutienė, R. Krušinskienė)

LIETUVA. EUROPA. PASAULIS. X klasė**Vadovėlis (Šviesa, 2008)**

Elena Valančienė, Darius Česnavičius




Vadovėlio komplektą sudaro:

- Vadovėlis
- Pratybų sąsiuvinis (S. Dijokienė, O. Gustaitienė, E. Valančienė)
- Mokytojo knyga (S. Dijokienė, O. Gustaitienė)
- Geografijos skaitiniai „Paskui rasos lašą“ (R. Krupickas)
- Atlasas IX–X klasei (G. Ambrutienė, R. Krušinskienė)

EKONOMIKA IX–X klasė**Vadovėlis (Šviesa, 2008)**

Valdemaras Makutėnas, Daiva Makutėnienė




Vadovėlio komplektą sudaro:

- Vadovėlis
- Pratybų sąsiuvinis

EKONOMIKA XI–XII klasė

Vadovėlis (Šviesa, 2004)

Valdemaras Makuktėnas, Daiva Makutėnienė



Vadovėlio komplektą sudaro:

- Vadovėlis. 1-oji ir 2-oji knyga
- Testai ir užduotys XI klasei
- Testai ir užduotys XII klasei

BENDROJI GEOGRAFIJA XI–XII klasė

Vadovėlis (Šviesa, 2007)

Virginijus Gerulaitis, Darius Česnavičius



Vadovėlio komplektą sudaro:

- Vadovėlis. 1-oji, 2-oji ir 3-ioji knyga
- Pratybų sąsiuvinis (Š. Gerulaitis, R. Bačkienė)
- Mokytojo knyga (Š. Gerulaitis, R. Bačkienė)
- Testai (Š. Gerulaitis, V. Pundienė)

REGIONINĖ GEOGRAFIJA XI–XII klasė

Vadovėlis (Šviesa, 2008)

Darius Česnavičius, Virginijus Gerulaitis, Genovaitė Kynė



Vadovėlio komplektą sudaro:


- Vadovėlis
- Pratybų sąsiuvinis „Bendroji ir regioninė geografija“ (Š. Gerulaitis, R. Bačkienė)
- Mokytojo knyga „Bendroji ir regioninė geografija“ (Š. Gerulaitis, R. Bačkienė)
- Testai „Bendroji ir regioninė geografija“ (Š. Gerulaitis, V. Pundienė)

BENDROSIS GEOGRAFIJOS ATLASAS MOKYKLOMS

(Šviesa, 2005)

Gražina Ambrutienė, Regina Krušinskienė

Papildoma mokomoji literatūra




MOKYKLINIS GEOGRAFIJOS ŽINYNAS

(Šviesa, 2008)

Stasys Vaitekūnas

Papildoma mokomoji literatūra




GEOGRAFIJA

Papildoma mokomoji literatūra

(s. Egzaminui rengiuosi pats! Šviesa 2008)

Gražina Ambrutienė, Genovaitė Kynė, Regina Krušinskienė




LEGENDOS PASAKOJA... LIETUVOS GEOGRAFINIAI OBJEKTAI

Papildoma mokomoji literatūra

(Šviesa, 2008)

Gitana Kazimieraitienė



LEGENDOS PASAKOJA... EUROPOS IR AZIJOS GEOGRAFINIAI OBJEKTAI

Papildoma mokomoji literatūra

(Šviesa, 2009)

Gitana Kazimieraitienė




„Ši knyga yra leidinio „Legendos pasakojas. Lietuvos geografiniai objektai“ tęsinys. Į pirmąją sudėtos mūsų krašto legendos, dabar savo rankose laikote Europos ir Azijos valstybių padavimų rinkinį. Tikiuosi, kad jis padės ne tik atrasti ir naujai pažinti, bet ir privers ieškoti, domėtis, papildyti savo žinias.

Šį leidinį pirmiausia skirčiau mokytojui, norinčiam ir galinčiam vesti savo auklėtinius legendų takais. Padavimas ar legenda gali būti puikus metodas, aktyvinantis mokinius per geografijos pamokas: papasakotas prieš pamoką, tautos kūrinys sužadins jaunimo susidomėjimą ir kūrybingumą, padės lengviau įsiminti objekto pavadinimą, kilmę ar geografinę padėtį. Knygelė skiriama ir būsimam pedagogui, ir ekskursijų vadovui, ir visiems, mėgstantiems keliones. (Gitana Kazimieraitienė)

TETRADAPapildoma
mokomoji literatūra

Žaidimas (Šviesa, 2008)

Gedas Batulevičius, Diana Grapskytė, Renata Maskolaitytė,
Rasa Mieliauskienė**KVIEČIAME EITI TOLIAU...**Papildoma
mokomoji literatūra


(Šviesa, 2008)

Alma Bataitytė, Rimantas Krupickas, Joanna Mialdun-Silickienė

**NEJTİKĖTINA**Papildoma
mokomoji literatūra

(Šviesa, 2008)

Vaidotas Januškis

**ŽEMĖ – ŽMONIJOS BUVEINĖ**Papildoma
mokomoji literatūra

(Šviesa, 2007)

Alfonas Basalykas

**SLOVAKIJA. ĮSPŪDINGIAUSI TURISTINIAI MARŠRUTAI**Papildoma
mokomoji literatūra

(Šviesa, 2009)

Dalia Prakupienė, Romas Prakupas



Tai kėlionių vadovas po nuostabių Vidurio Europos kraštą, garsėjantį savo kerinčia gamta. Slovakija – viena jauniausių ir veržliausių Europos valstybių, savarankiško gyvenimo istoriją skaičiuojanti tik nuo 1993 m., tačiau jau spėjusi įrodyti savo sutelktumą siekiant svarbiausių valstybės gyvenimo tikslų.

Kėlionių vadovas po Slovakiją aktualus daugeliui – tiek keliautojui, pasiryžusiam iš arčiau pažinti šį legendomis apipintą pilių kraštą, tiek mokiniui, kuris domisi turizmu, gilinasi į istorijos ir socialinių arba gamtos mokslų paslaptis, tiek nuotykių ieškotojui, išmaišiusiam pasaulį ir vėl iš naujo atrandančiam čia pat, vos už tūkstančio kilometrų esančius visai nepažintus kalnus, urvus, miestus ir miestelius...


Pirmojeje knygos dalyje pateikiama bendra informacija apie Slovakiją, jos geografinę padėtį, politinę situaciją, istoriją, gamtinį ir kultūrinį paveldą, ekonomiką, socialinę situaciją, papročius ir tradicijas. Antroji dalis skiriama autorių sudarytiems 7 maršrutams po įdomiausias Slovakijos gamtines ir kultūrinės vietas. Leidinyje pristatomos pagrindinės įžymybės su detaliais aprašymais, nuotraukomis. Visi maršrutai ir lankomos vietovės pažymėtos žemėlapiuose. Tie, kurie rengiasi keliauti individualiai, arba tie, kurie mokosi turizmo, verslo, remdamiesi pateiktais turistinių maršrutų pavyzdžiais, galės nesudėtingai parinkti savo maršrutus, geriau organizuoti keliones.

DEMOGRAFIJOS PAGRINDAI

(Šviesa, 2007)

Dalia Prakapienė

Papildoma mokomoji literatūra




GEOGRAFINĖS APLINKOTYROS METODIKOS

(Šviesa, 2006)

Rimantas Krupickas

Papildoma mokomoji literatūra



PASAULIO ŽEMĖLAPIS

(Alma littera, 2008)

Papildoma mokomoji literatūra



Tai išsamus sieninis pasaulio politinis ir gamtinis žemėlapis lietuvių kalba.

Žemėlapis skiriamas visiems: ir pažengusiems, ir pradantiems vartotojams.

Remiantis naujausia informacija leidinyje pažymėtos visos pasaulio valstybės ir jų valdos, šalių sostinės bei kiti didžiausi miestai, taip pat geografiniai objektai: kalnai, upės, ežerai, dykumos, jūros, salos, pusiasaliai, aukščiausi kiekvienos šalies kalnai. Žemėlapio apačioje pateiktos valstybių vėliavos.

Žemėlapis laminuotas, su metaliniais laikikliais.

M 1:30 000 000


Formatas 136 x 100 cm

LIETUVA. KELIŲ ŽEMĖLAPIS

(Alma littera, 2010)

Papildoma mokomoji literatūra

NAUJIENA



Mastelis 1:500 000 (1 cm - 5 km)

- 9 Lietuvos miestų centrų ortofoto planai (Vilnius, Kaunas, Klaipėda, Panevėžys, Šiauliai, Palanga, Druskininkai, Trakai, Nida)
- 150 įdomiausių vietų
- Apie 4000 Lietuvos gyvenviečių pavadinimų
- Kaimyninių užsienio valstybių pasienio teritorija
- Kelių numeriai ir kelio dangas: asfaltas / žvyras
- Kilometražas (magistralėse, krašto, rajonų keliuose)

Turistinė informacija:

- Nacionaliniai ir regioniniai parkai, rezervatai;
- Per 300 upių ir 400 ežerų pavadinimų;
- Kempingai;
- Seniūnijų centrai;
- Per 700 bažnyčių, dvarų, muziejų, pilių, piliakalnių, kalnų, gamtos paminklų, vandens ir vėjo malūnų;
- Informacija lietuvių, anglų kalbomis.

KELIAUKIME PO PIETRYČIŲ LIETUVĄ

(Alma littera, 2010)

Tadas Šidiškis

Papildoma
mokomoji literatūra

NAUJIENA



Leidinyje aprašomi maršrutai po Pietryčių Lietuvą.

Knygos autorius geografas-kartografas, kultūros paveldo ekspertas Tadas Šidiškis – vienas iš Lietuvos žygeivių sąjungos įkūrėjų, aktyviai keliaujantis po Lietuvą daugiau kaip 50 metų, iš jų 45 metus vadovauja Vilniaus universiteto žygeivių grupėms.

Šioje knygoje pateikiama 11 pėsčiųjų maršrutų aprašymų. Šiais maršrutais VU žygeivių klubas rengia žygius ištisus metus.

Didesnė maršrutų dalis aprašoma pirmą kartą. Pagrindinis tikslas – kad keliautojas iš leidinio gautų kuo daugiau informacijos apie gamtos ir kultūros paveldo objektus, pamatytų pačias vaizdingiausias vietas.

Visi maršrutai nurodomi atskiruose žemėlapiuose, jie gausiai iliustruojami nuotraukomis. Knyga skiriama plačiam keliautojų ratui – kiekviena žygeivių grupė pagal pajėgumą ir poreikius galės pasirinkti norimą maršrutą.

DVIRAČIU PO PIETRYČIŲ LIETUVĄ

(Alma littera, 2010)

Rytis Kubilius

Papildoma
mokomoji literatūra

NAUJIENA



Knygos autorius – dviračių turizmo entuziastas Rytis Kubilius. Visi aprašomi maršrutai yra autoriaus nuvažiuoti 2009 metais.

Rengiantis į kelionę, pirmiausia tenka gerokai pasukti galvą dėl maršruto: pasirinkti mus dominantį kraštą, nusipirkti ir išstudijuoti jo žemėlapius, išsiaiškinti, ką įdomaus bus galima pamatyti, kaip geriausia nuvykti. Norintiems išvengti daugelio minėtų vargų ir skirta ši knygelė.

Jei pasiilgote gamtos, važiuokite tiesiai į Labanoro regioninį parką, kur miškais aplankysite 40 ežerų, arba pasirinkite maršrutą aplink ilgiausią Lietuvos ežerą. Jei jums patinka legendos, senovė, pilys, aplankykite Trakų Vokės, Lentvario, Užutrakio parkus, Trakų pilį per vieną dieną. Tai tik keletas įdomių maršrutų.

Leidinį sudaro dešimt įvairaus sudėtingumo vienos arba dviejų dienų maršrutų. Jie pažymėti gana detaliuose (1:30 000–1:80 000 mastelio) žemėlapiuose. Kartu pateikiamas aprašymas, padedantis sekti maršrutą kelionės metu – jis ypač pravers neturintiems tokio pobūdžio kelionių patirties.

VANDENIU IR PĖSČIOMIS PO RYTŲ LIETUVĄ

(Alma littera, 2009)

Juozas Čepelė

Papildoma
mokomoji literatūra



Knygoje aprašyta 19 pėsčiųjų ir vandens maršrutų po Rytų Lietuvą, bet norint galima tuos maršrutus keisti: ilginti arba trumpinti, skaidyti į kelias dalis. Knygoje nurodyta apytikrė kelionės (kartais atskirų maršruto dalių) trukmė, svarbiausios kelių gairės ir atstumai, siūlomų aplankyti vietų gamtiniai ypatumai, svarbesni pakeliui esantys kultūrinio paveldo objektai. Kiekvienam maršrutui parūpinti gana smulkūs (1:75 000–1:150 000 mastelio) žemėlapiai, pateikta nemažai fotografijų. Gausu praktinės informacijos: nurodyti Rytų Lietuvos rajonų turizmo informacijos ir lankytojų centrų, regioninių parkų direkcijų, laivelių nuomos punktų, autobusų ir geležinkelio stočių, muziejų, miškų urėdijų adresai, telefonai, interneto tinklalapiai.

Ši knyga bus labai paranki ir naudinga tiems, kurie pasirinktuoju maršrutu keliauja pirmą kartą.


LIETUVA. 101 ĮDOMIAUSIA VIETA

(Alma littera, 2010)

Vykintas Vaitkevičius, Valentinas Baltrūnas

Papildoma
mokomoji literatūra

NAUJIENA



Kiekvienas atras tai, kas Lietuvoje įdomiausia!

Pirmasis tokio turinio ir apimties kvalifikuotai ir patraukliai parengtas leidinys!

Milijonų ir tūkstančių metų istoriją sustingdžiusios atodangos, smegduobės, sveikatą teikiantys mineraliniai vandenys, paukščių migracijos keliai ir gyvūnų buveinės, titnago, gintaro ir geležies gavybos vietos, pilys, gyvenvietės, išnykę miestai, pilkapiai, slapti keliai, šventvietės ir stebuklingi paveiksai, savamokslų kūrėjų ansambliai, reikšmingi istorijos įvykiai, geografiniai šalies simboliai ir daugelis kitų įdomiausių ir galbūt nepelnytai pamirštų Lietuvos vietų.

310 įspūdingų nuotraukų, 110 specialiai šiam leidiniui parengtų žemėlapių, 80 schemų ir piešinių, laiko juosta, geografinė knygoje minimų vietų rodyklė.


LIETUVA. 101 GAMTOS STEBUKLAS

(Alma littera, 2010)

Zigmantas Gudžinskas, Selemonas Paltanavičius

Papildoma
mokomoji literatūra

NAUJIENA



Iš šimtų ir tūkstančių nuostabių, ypatingų Lietuvos gamtos kampelių atrinkti ir šioje knygoje aprašyti patys įspūdingiausi ir vertingiausi gamtos kūriniai, kuriais turėtume džiaugtis ir didžiulotis. Ar tikrai šalies gamta neprilygsta unikaliems pasaulio stebuklams, sutraukiantiems milijonus smalsuolių? Pasklaidę gausiai iliustruotos knygos puslapius įsitikinsime, kad vis dėlto turime unikalių gamtos kūrinių, tikrų stebuklų, tik per mažai apie juos žinome. Nederėtų pamiršti, kad yra tokių gamtos brangakmenių, kurie būdingi tik mūsų kraštui.

Knygoje aprašomos aukščiausios kalvos, giliausios daubos, nepaprastos upės, net tekančios į dvi puses, iškeliaujantys ir vėl sugrįžtantys ežerai, didžiausios girios, lyg krištolas tyri ir sieros vandeniliu dvokiantys šaltiniai, bauginančios pelkės, aukšti skardžiai ir atodangos, menančios neįsivaizduojamai tolimus laikus, įdomiausi gamtos reiškiniai... Be to, kiekvienoje vietoje verda savas, slėpiningas, tik smalsiausiems ir atkakliausiems atsiskleidžiantis augalų, gyvūnų, grybų gyvenimas.


Apie juos ir daug kitų nepaprastų, bet čia pat esančių objektų pasakojama vienoje knygoje. Jų ieškantys ras žemėlapius su nuorodomis, gėrėsis nuotraukomis ir gaus žinių, kurios skatins ieškoti ir savo akimis pamatyti, patirti nuostabų atradimo jaudulį. O gal kai kas atras ne tik sau naujų, bet ir kitiems nežinomų Lietuvos gamtos stebuklų.

Knyga skiriama visiems, kas neabejingas Lietuvos gamtai ir jos paveldui, mėgsta keliauti, pažinti naują, pamatyti neregėtą, gilinasi į jos paslaptis

NAUJIENA

LIETUVA. KELIŲ ATLASAS (Alma littera, 2010)

Papildoma
mokomoji literatūra



Naujasis „Lietuvos kelių atlasas“ siekia pusiausvyros, dėmesį sutelkia į žemėlapius, kartu pateikia ir jų efektyviam naudojimui būtinus paaiškinimus, lankytinų vietovių ir objektų aprašymus ir iliustracijas.

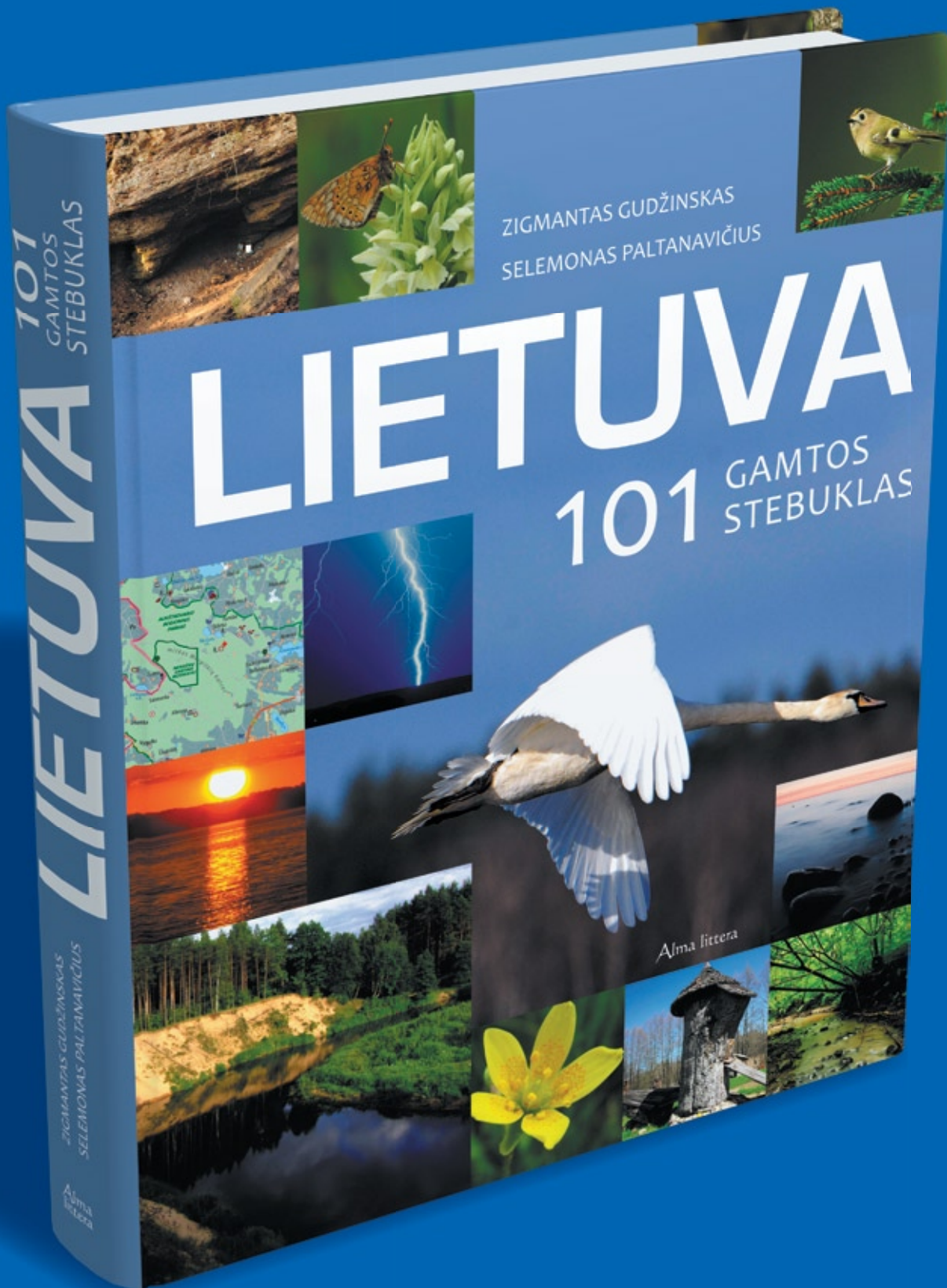
Tokio tikslas ir išsamaus kartografinio Lietuvos pažinimo šaltinio keliautojai savo rankose iki šiol dar nelaikė. Atlaso mastelis 1:100 000 (1 cm = 1 km) lemia jo detalumą, geoinformacinės sistemos (GIS) instrumentų pritaikymas – tikslumą. Atlase šalia žemėlapių pateikiami aprašymai ir iliustracijos pirmą kartą suteikia tiek daug ir įvairių žinių, kurias nagrinėdami skaitytojai patirs malonumą ir namie, ir kelionėje.

Svarbiausia leidinio dalis – žemėlapiai. Juose nepaprastai daug informacijos apie Lietuvos žemės paviršių, miškus, vandenį, kelius, gyvenvietes, vietų vardus. Daug dėmesio atlose skirta saugomoms teritorijoms ir pavienėms gamtos ir kultūros vertybėms. Tai vertingiausia atlaso dalis, nes dar niekada visuomenei skirtame leidinyje nebuvo pateikta tiek daug kartografinės informacijos apie tūkstantmetę istoriją menančių archeologijos paminklų padėtį, nebuvo nurodyta tiek daug įvairių architektūros vertybių ir įvardyta tokia Lietuvos muziejų įvairovė, neaplenkiant pačių mažiausių ir jaukiausių. Dar daugiau – iki šiol niekada viename žemėlapyje nebuvo pateikta tiek daug duomenų apie Lietuvos laisvės kovas, sukilėlių, karių savanorių, partizanų kautynių ir žūties vietas.

Taip sumanyto atlaso skaitytojai neučia patys tampa Lietuvos tyrinėtojai, o kelionėje pagįrstai gali jaustis savarankiškesni nei iki šiol. Atlasas vienodai pravartus keliaujantiems į pajūrį ir atostogas leidžiantiems savo sodyboje, nes kiekviename žemėlapių lape yra lankytinų vietų.

Atlaso rengėjų nuomone, išskirtinio dėmesio vertos vietos pristatomos išsamiau, neapsiribojant kartografinė informacija – prie kiekvieno žemėlapių lapo pateikiamas nuo vieno iki kelių arba keleto puslapių aprašymas. Pradedamas nuo miestų, miestelių ir kitų gyvenamųjų vietovių, kur susitelkę trys ir daugiau lankytinų vietų. Paskui iš eilės pateikiami pavieniai objektai. Aprašant ir administracines vietas, ir pavienius objektus, laikomasi šio eliškumo: archeologinės ir mitologinės vietos, urbanistikos, architektūros ir inžinerijos vertybės, istorinės ir kultūrinės raiškos vietos, muziejai ir pažintiniai takai, gamtos paveldo vertybės. Būtina pabrėžti, kad paveldo vertybių skirstymas pagal pobūdį yra sąlyginis – vertybėms būdingi įvairūs jų ypatumų deriniai. Tad ir atlaso puslapiuose paženklintos archeologinės vietos yra glaudžiai susijusios su mitologinėmis, mitologinės vietos – su gamtos objektais, urbanistikos vertybės – su architektūra. Architektūrinio požiūriu reikšmingi pastatai savo ruožtu susiję su inžineriniu, istoriniu ar dailės paveldu. Dažnai pastebimas dailės paveldo ryšys su istorijos, o istorijos – su archeologijos paveldu. Tad kiekviena vertybė sudaro visumą, kiek ryškiau parodydama vieną kurią nors jos dalelę.

ATRASKITE LIETUVĄ!



Versdami knygos puslapius atrasite įspūdingiausias Lietuvos gamtos kūrinius, apipintus legendomis ir keisčiausiomis istorijomis: aukščiausias kalvas ir giliausias daubas, ilgiausias upes ir įspūdingiausias ežerus, gydančius šaltinius ir stebuklingas versmes, vaizdingas atodangas, gamtos ir žmonių bendro darbo kūrinius, kasdienius ir bauginančius gamtos reiškinius.

700 nuotraukų vaizdiniam kurti, **90 žemėlapių**, padėsiančių tiksliai surasti kiekvieną aprašytą vietą.

Tapkite
knygų klubo
nariu!

 **knygų klubas**

Kiekvieną knygą reikia mokėti skaityti.
[Blezas Paskalis]

- Nemokamas knygų katalogas kiekvieną ketvirtį
- Knygų pristatymas į namus, darbovietę ar paštą
- Ypatingi pasiūlymai – iki 70 % pigiau

www.knyguklubas.lt

Skaityti tiesiog gera...



 **NATIONAL
GEOGRAPHIC
LIETUVA**



Prenumerata
metams –
tik **124,90 Lt**

Žurnalą užsiprenumeruoti galima:
internetu www.nationalgeographic.lt, www.knyguklubas.lt;
„Baltų lankų“ ir „Pegaso“ knygmuose;
dienraščio „Lietuvos rytas“ platinimo tarnyboje;
AB „Lietuvos paštas“ filialuose.

Kataloge pristatomus leidinius galite įsigyti knygynuose „Pegasus“, „Baltos lankos“ ir e-parduotuviėje www.blk.lt.



PEGASAS

kn y g y n a s

Vilniuje

„Pegasus“
Saltoniškių g. 9 (Prekybos centras „Panorama“),
Tel. (8 5) 210 9136
El.p. pegasas.panorama@pegasas.lt
Darbo laikas I-VII 10-22 val.

„Pegasus“
Konstitucijos pr. 16 (Centrinė universalinė parduotuvė),
Tel. (8 5) 210 1700
El.p. pegasas.cup@pegasas.lt
Darbo laikas I-VII 10-22 val.

„Pegasus“
Pylimo g. 53/2,
Tel. (8 5) 269 1180
El.p. pegasas.vilnius@pegasas.lt
Darbo laikas I-V 9-18 val., VI 9-15 val.

Kaune

„Pegasus“
K. Barausko g. 66A (Prekybos centras „Molas“),
Tel. (8 37) 40 8568
El.p. pegasas.molas@pegasas.lt
Darbo laikas I-VII 10-21 val.

„Pegasus“
Laisvės al. 29,
Tel. (8 37) 22 7037
El.p. pegasas.kaunas@pegasas.lt
Darbo laikas I-V 10-19 val., VI 10-16 val.

„Pegasus“
Laisvės al. 75,
Tel. (8 37) 42 8469
El.p. pegasas.centrinis@pegasas.lt
Darbo laikas I-V 9-19 val., VI 10-18 val.

„Pegasus“
E. Ožėškienės g. 10,
Tel. (8 619) 98 482
El.p. pegasas.mok@pegasas.lt
Darbo laikas I-V 9-18 val.

Marijampolėje

„Pegasus“
Bažnyčios g. 13,
Tel. (8 343) 54 791
El.p. pegasas.marijampole@pegasas.lt
Darbo laikas I-V 9-18 val., VI 9-14 val.

Utenoje

„Pegasus“ Utena
Aušros g. 21 / A. Barausko g. 44 (Prekybos centras „Aušra“),
Tel. (8 389) 61 723
El.p. pegasas.utena@pegasas.lt
Darbo laikas I-V 10-19 val., VI 10-17 val., VII 10-15 val.

Kėdainiuose

„Pegasus“
J. Basanavičiaus g. 47D
Tel. (8 347) 51 322
El.p. pegasas.kedainiai@pegasas.lt
Darbo laikas I-V 9-18 val., VI 9-15 val.

Telšiuose

„Pegasus“
Gedimino g. 3,
Tel. (8 444) 72 387
El.p. pegasas.telsiai@pegasas.lt
Darbo laikas I-V 9-18 val., VI 9-15 val.

Šilutėje

„Pegasus“
Lietuvininkų g. 42
Tel. (8 441) 53 431
El.p. pegasas.silute@pegasas.lt
Darbo laikas I-V 9-18 val., VI 9-14 val.

Druskininkuose

„Pegasus“
Vilniaus al. 6/Taikos g. 7,
Tel. (8 313) 52 505
Darbo laikas I-V 9-18 val., VI 10-14 val.

Klaipėdoje

„Pegasus“
J. Janonio g. 4,
Tel. (8 46) 41 22 70
El.p. pegasas.klaipeda@pegasas.lt
Darbo laikas I-V 10-19 val.

„Pegasus“
Taikos pr. 139 (Prekybos centras „BIG“),
Tel. (8 46) 30 06 22
El.p. pegasas.big@pegasas.lt
Darbo laikas I-V 10-20 val., VI-VII 10-19 val.

Panevėžyje

„Pegasus“
Respublikos g. 21,
Tel. (8 45) 46 89 63
El.p. pegasas.jmasiulis@pegasas.lt
Darbo laikas I-V 9-18.30 val., VI 9-15 val.

„Pegasus“
Savitėškio g. 61 (Prekybos centras „Babilonas“),
Tel. (8 45) 44 28 54
El.p. pegasas.babilonas@pegasas.lt
Darbo laikas I-VII 10-21 val.

„Pegasus“
Vilniaus g. 14,
Tel. (8 45) 58 66 73
El.p. pegasas.panevezys@pegasas.lt
Darbo laikas I-V 9-18 val., VI 9-15 val.

Alytuje

„Pegasus“
Jotvingių g. 3,
Tel. (8 315) 52 772
Darbo laikas I-V 9-18 val., VI 9-14 val.

„Pegasus“
Jotvingių g. 15,
Tel. (8 315) 75 260
Darbo laikas I-V 9-18 val., VI 10-14 val.

Mažeikiuose

„Pegasus“
Seniklio g. 14A (Prekybos centras „Eifel“),
Tel. (8 443) 75 758
Darbo laikas I-V 10-19.30, VI 9-19 val., VII 9-18.30 val.

Rokiškyje

„Pegasus“
Nepriklausomybės a. 27,
Tel. (8 458) 51 145
El.p. pegasas.rokisiskis@pegasas.lt
Darbo laikas I-V 9-18 val., VI 9-15 val.

Anykščiuose

„Pegasus“
A. Barausko g. 1 / Paupio g. 2,
Tel. (8 381) 50 722
El.p. pegasas.anyksciai@pegasas.lt
Darbo laikas I-V 9-18 val., VI 9-15 val.

Prienuose

„Pegasus“
Vytauto g. 30,
Tel. (8 319) 69 862
El.p. pegasas.prienai@pegasas.lt
Darbo laikas I-V 9-18 val., VI 9-13 val.

Kupiškyje

„Pegasus“
Vytauto g. 6,
Tel. (8 459) 55 175
El.p. pegasas.kupiskis@pegasas.lt
Darbo laikas I-V 9-18 val., VI 9-14 val.

Šakiuose

„Pegasus“
V. Kudirkos g. 35,
Tel. (8 345) 40 449
El.p. pegasas.sakiai@pegasas.lt
Darbo laikas I-V 8.30-18 val., 8-13 val.

Radviliškyje

„Pegasus“
Gedimino g. 26
Tel. (8 422) 50 777
Darbo laikas I-V 9-19 val., VI 9-15 val.

www.pegasas.lt

baltos lankos | knygynas

Vilnius

„Baltų lankų“ knygynas
Ozo g. 25,
PC „Akropolis“
Tel./faks. (8 5) 238 77 52
El. p. vilnius@blk.lt

Kaunas

„Baltų lankų“ knygynas
Karaliaus Mindaugo pr. 49,
PC „Akropolis“
Tel./faks. (8 37) 21 44 16
El. p. kaunas@blk.lt

Klaipėda

„Baltų lankų“ knygynas
Taikos pr. 61,
PC „Akropolis“
Tel. (8 46) 46 91 96
Faks. (8 46) 46 91 97
El. p. klaipeda@blk.lt

Šiauliai

„Baltų lankų“ knygynas
Aido g. 8,
PC „Akropolis“
Tel. (8 41) 21 02 24
Faks. (8 41) 21 02 26
El. p. siauliai@blk.lt



Leidykla „Šviesa“ siūlo aktyviojo ugdymo sistemą PROMETHEAN!

Ją sudaro:

- interaktyvioji lenta,
- projektorius,
- programinė įranga,
- kompiuteris.

Įprastą lentą ir kreidą
pakeitę PROMETHEAN
interaktyviaja lenta,
galėsite

- lengvai ir patogiai ant jos rašyti rašikliu, pirštais ar tiesiog parodyti gestais – kaip Jums patogiau;
- rasti įvairesnių būdų, kaip pateikti ir demonstruoti mokomąją medžiagą;
- paskatinti mokinius aktyviai dalyvauti pamokoje.



Su lenta siūlome įsigyti ir pultelių mokiniams. Taip į mokymo procesą įtrauksite visą klasę. Pateikiate klausimą, skiriate užduotį, iškeliate problemą, akimirksnis – ir visų klasės mokinių atsakymai Jūsų lentoje!

Apie aktyviojo ugdymo sistemą PROMETHEAN sužinosite daugiau, jei paskambinsite telefonu (8 37) 40 91 25, parašysite elektroninį laišką adresu aktyviklase@sviesa.lt, arba apsilankysite svetainėje www.aktyviklase.lt.



Mieli mokytojai!

Jeigu renkatės naujus vadovėlius ar pradėjote dirbti su naujais vadovėlių komplektais, jeigu Jums kyla klausimų, sunkumų, neaišku, kaip per pamoką naudotis vadovėlio komplekto dalimis, kaip planuoti, kaip vertinti mokinius, rašykite mums el. paštu info@sokvadoveliai.lt arba skambinkite telefonu (8 37) 34 20 33.

Mes išklausysime ir pasiūlysime pagalbą – Jūsų mokykloje surengsime susitikimą su autoriais, mokytojais praktikais. Siūlome tokius renginius:

- konsultacijas,
- seminarus,
- praktikumus,
- konferencijas,
- metodines dienas ir kt.

Daugiau informacijos – www.sviesa.lt arba www.sokvadoveliai.lt

Katalogai

- Ikimokyklinis ugdymas. Priešmokyklinis ugdymas
- Pradinis ugdymas
- Lietuvių kalba
- Vokiečių kalba
- Rusų kalba
- Matematika
- Istorija
- Geografija. Ekonomika
- Biologija
- Fizika
- Dailė. Technologijos
- Muzika
- Chemija (elektroninis katalogas)
- Informacinės technologijos (elektroninis katalogas)
- Anglų kalba (elektroninis katalogas)

Elektroninius katalogus rasite ir galėsite paskaityti interneto svetainėse www.sviesa.lt ir www.sokvadoveliai.lt.

Leidinių užsakymas

Ugdymo įstaiga užsakymą gali pateikti

- internetu www.uzsakymas.lt;
- el. paštu prekyba@sviesa.lt;
- faksu (8 37) 34 20 36;
- paštu: Leidykla „Šviesa“,
E. Ožėškienės g. 10,
44252 Kaunas.

Leidinių užsakymo sąrašus rasite www.sviesa.lt.
Informacija apie leidinių užsakymo tvarką teikiama telefonu (8 37) 40 91 25.

NAUJIENA

Mokytojai ir kiti ugdymo įstaigų darbuotojai, pageidaujantys asmeniškai įsigyti katalogo leidinių, užsakymą gali pateikti el. paštu prekyba@sviesa.lt.
*Yra papildomų sąlygų. Informacija www.sviesa.lt